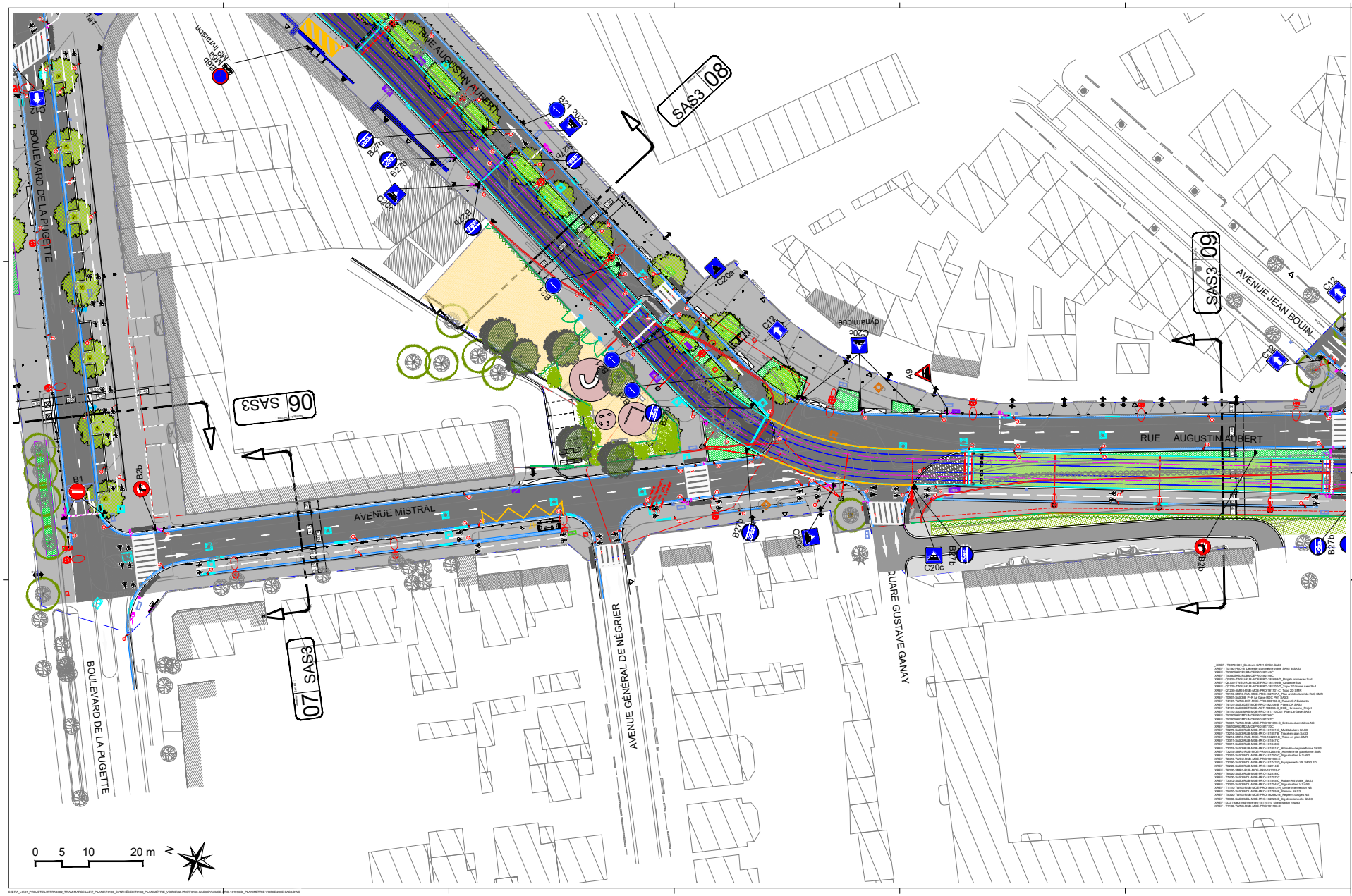

LEGENDE PLANIMETRIE DE LA VOIRIE (T0160)



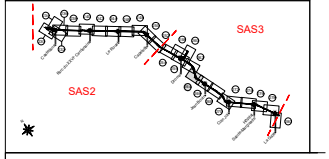

MAITRISE D'OUVRAGE: AIX MARSEILLE PROVENCE

MAITRISE D'OEUVRE: Ostram

Projet :

EXTENSIONS NORD ET SUD DU TRAMWAY DE MARSEILLE CREATION D'UN SMR

Phase : PRO

LOCALISATION : PLANCHE 264

CODE Secteur : PL

CODE Localisation : 264

D	10/12/2021	Mis à jour avec les calques modifiés	MKA	CLI	KKA
C	20/05/2020	Mise à jour du PRO	FAU	CLI	JAU
B	27/01/2020	Diffusion MOA Version Provisoire	FAU	CLI	JAU
A	13/12/2019	Création du document	FAU	CLI	JAU
Indice	Date	Modification	Dessiné	Vérifié	Approuvé

Auteur du document: egis

Titre du document:

PLANIMETRIE DE LA VOIRIE ET DES REVETEMENTS

EXTENSION SUD

Echelle(s) : 1/200 Format : A0+

Nom du fichier: 0-B-RA_LC01_PROJETS\LMTP\RA\02_TRAM-MARSEILLE\07_PLANS\T0160_SYN\THEME\SYT01-90_PLANIMETRIE_VOIRIE\02-PRO\T0160-SAS3-SYN-MOE-PRO-181996-D_PLANIMETRIE VOIRIE 2006 SAS3.DWG

Nomenclature du plan

Tâche	Ouvrage	Localisation	Type	Emetteur	Phase	N° phase	Numéro	Indice	Phase
T0160	SA	S3	SYN	MOE	PRO	181996	D		